

Сейчас его разделяет государственная граница России и Польши. Российская часть занимает сотни квадратных километров малозаселенной территории Виштынецкой возвышенности, на которой располагается заказник «Виштынецкий».

Эта местность всегда считалась одним из «медвежьих углов» Европы. Когда-то здесь жили воинственные прусские племена судовов, или ятвягов, которые дольше всех сопротивлялись экспансии Немецкого ордена, чему в немалой степени способствовали непроходимые лесные чащи.

В дальнейшем Роминтен так и остался диким краем, который не затронула ни одна переселенческая кампания. Благодаря этому здешние леса во многом сохранили свой первозданный облик, что в XIX и XX веках по достоинству оценили любители охоты, в том числе германский кайзер, для которого был возведен охотничий домик в норвежском стиле, находящийся сейчас в Центральном парке Калининграда.

Красный лес по-прежнему отдален как от благ цивилизации, так и от ее минусов. Среди мест, посетить которые вы должны обязательно, если уж решились преодолеть почти две сотни километров, стоит упомянуть **пос. Токаревка** **1**, где со старого моста открывается прекрасный вид на окрестности, **пос. Краснолесье** **2** — бывшую императорскую охотничью резиденцию (в посёлке также можно посетить **Виштынецкий эколого-исторический музей**), многочисленные озера Виштынецкой группы, красивейшим из которых является расположенное неподалеку от пос. Пугачево **3** **озеро Мариново**, кроме того, в посёлке для посещения открыт **Музей природного парка «Виштынецкий»**. Также гости могут насладиться видом на **реку Красную** **4**, в водах которой, своей чистотой напоминающих горные реки, плещется форель, а окружающий ландшафт — один из красивейших в Калининградской области.

Однако главной целью большинства туристов является **Виштынецкое озеро** **5** по праву считающееся одной из жемчужин природного мира Калининградской области. Причиной того являются не только внушительные размеры — его площадь 16,6 км², глубина 54 м — но и чистейшая вода, объем которой столь велик, что позволяет причислить озеро к ценнейшим источникам питьевой воды в Центральной Европе.

Все это, плюс отдаленность от крупных, да и от небольших, населенных пунктов, делает Виштынецкое озеро прекрасным местом для спокойного отдыха наедине с природой.

Его воды — настоящий рай для рыбаков. Здесь водится даже угорь, отдельные экземпляры которого превышают в длину 1 м. Чистая, прозрачная вода делает Виштынецкое озеро одним из лучших в Калининградской области мест для подводной охоты.

Любители водных видов спорта тоже останутся довольны: озеро является традиционным местом проведения парусных регат. Тем же, кто еще не освоил науку хождения под парусом, здесь предлагают прокат катамаранов и лодок.



Берега озера не изобилуют туристическими базами, поэтому вы должны позаботиться о палатке и прочих принадлежностях для автономного проживания. Поскольку часть пути пролегает через пограничную зону, а конечная точка маршрута находится на границе с Литвой, необходимо запастись соответствующим разрешением.

Как добраться на автомобиле:

выехать из г. Калининграда по Московскому проспекту и продолжить движение по трассе А229, минуя Гусев, до Нестерова. Далее через железнодорожный переезд необходимо следовать на юг по направлению к поселкам Пушкино, Невское и Ягодное — напрямую к озеру Виштынецкое. Сориентироваться помогут придорожные указатели.

Как добраться на автобусе или поезде:

до г. Нестерова (583) или г. Гусева (580, 581, 680э, 526), далее маршруткой до самого озера.

Природный парк «Виштынецкий»/ Музей природного парка «Виштынецкий»

Калининградская обл. Нестеровский р-он пос. Пугачево, ул. Озерная, 9А

Тел.: +7 (4012) 570-476

naturepark.ru, vishtynec.gov39.ru, visten.park@mail.ru


Виштынецкий эколого-исторический музей

Калининградская обл., Нестеровский район, пос. Краснолесье, ул. Школьная, 5А

Тел.: +7 906 212 68 23, +7 906 219 00 39

wystynez.ru, wystynez@bk.ru

 Тематика маршрута

 Рекомендуемое время года



Сайт Регионального
информационного центра
туризма

info@visit-kaliningrad.ru
+7 (4012) 555-200, 8-800-200-55-39





Министерство по
культуре и туризму
Калининградской области


Туристический маршрут




По заповедным
территориям
Калининградской
области

 227 км

 экологический, рекреационный

 2—3 дня

 май — октябрь

Куршская коса

Куршская коса представляет собой узкую и длинную песчаную полосу земли, отделяющую Куршский залив от Балтийского моря и простирающуюся от города Зеленоградска Калининградской области до города Клайпеды (Смилтине) (Литва). Название косы происходит от названия древних племён куршей, живших здесь до колонизации Пруссии немцами.

Длина косы — 98 км (российская часть — 48 км), ширина колеблется от 400 м (в районе посёлка Лесной) до 3,8 км (в районе мыса Бульвикё, чуть севернее Ниды).

Фактически коса является полуостровом, так как в районе Клайпеды находится пролив, соединяющий Куршский залив и Балтийское море, по которому в Куршский залив и обратно проходят суда. Благоприятные климатические условия позволяют отдыхать на Куршской косе в период с мая по ноябрь.

В 2000 г. Куршская коса была включена в список Всемирного наследия ЮНЕСКО.



Особенностью косы является наличие в её начале большого болота, поэтому прогулку стоит начать приблизительно с 4-го км. Вокруг руин бывшего лесничества «Гренц» (маршрут «Королевский бор») (между 6-м и 7-м км) произрастает большое количество редких растений. Первая остановка — пос. Лесной **1** (11-й км). Многочисленные пансионаты, турбазы, частные дома и гостиницы предлагают различные варианты для ночлега. Пройдя по посёлку, можно увидеть православную часовню, построенную в память о погибших рыбаках, а также на берегу моря рядом с променадом маяк, сигнал которого виден в море и заливе на расстоянии до 20 миль. За посёлком начинается самое узкое место Куршской косы, где её ширина не превышает 400 м.

На 14-м км косы вы можете осмотреть Визит-центр «Музейный комплекс». Здесь расположен Музей Русских суверей, музей под открытым небом — Деревня эпохи викингов «Древняя Самбия», дендрарий, парк деревянных скульптур, причал и многое другое. Вскоре после него (на 19-м км) вы наконец сможете увидеть то, ради чего сюда стремятся туристы со всего мира — дюны, расположенные между шоссе и берегом Куршского залива. Есть нечто космическое в этом ландшафте, недаром один из кёнигсбергцев вопрошал: «Этот мир — умирающий или недавно возникший?». Под толщей песков была погребена не одна рыбацкая деревня.



На 23-м км находится еще один обязательный для посещения пункт маршрута. «Фрингилла» **2** — полевой стационар орнитологической станции — место, где проходят миграционные пути миллионов перелетных птиц. Те из них, кто попадает в установленные здесь сети, получают после проведения тщательных измерений алюминиевое кольцо. Сама орнитологическая станция расположена в пос. Рыбачий.

Однако сначала вам стоит задержаться на 32-м км, где слева от дороги начинается подъем на Крутую гору, с одной из вершин которой — высоты Мюллера (44 м) **3** — открывается прекрасный вид на пос. Рыбачий и озеро Чайка **4**. Это не только самое широкое место Куршской косы, это ее начало. Именно с существовавшего здесь несколько тысячелетий назад песчаного острова берет свое начало история образования косы.

Небольшой липовый лес на берегу залива возле поселка показывает, как выглядела Куршская коса до тех пор, пока вырубка лесов не оголила пришедшие в движение пески. Сама гора, с которой вы любуетесь панорамой, тоже является природным памятником. Информационные стенды вдоль ведущей на вершину тропы рассказывают удивительную историю борьбы человека с огромной блуждающей дюной, которая во второй половине XIX века грозила поглотить Росситтен (Рыбачий). Трудно поверить, что возраст некоторых горных сосен, заросли которых густо покрывают склоны горы, превышает 100 лет. Благодаря массовой высадке этих изначально несвойственных Куршской косе деревьев и удалось остановить безжалостное наступление песков.



Порой в сильный шторм при западном ветре волны Балтийского моря достигают здесь Куршского залива. В этом месте находится удивительное творение природы — «танцующий лес». Здесь сосны склонились на восток, уступив натиску дующих со стороны моря ветров. Стволы некоторых деревьев изогнулись настолько причудливо, что они напоминают произведение художника-авангардиста. «Танцующие леса» встречаются на косе неоднократно, самый известный находится на дюне Круглой — на 37-м км **5**.

Далее гостей национального парка ожидает еще одно незабываемое зрелище. Оно открывается с вершины дюны Эфа **6** (42-й км) южнее поселка Морское. Пройдя от большой автостоянки около 400 м в сторону залива, вы



оказываетесь на самой высокой точке российской части Куршской косы. С нее величественная панорама песчаных дюн видна лучше всего. Поскольку днем количество желающих полюбоваться ею, как правило, весьма велико, то стоит приехать сюда на рассвете или закате. Тогда вы сможете наблюдать за тем, как почти ежеминутно меняется цвет песчаной поверхности дюн.

За пос. Морское начинается последний участок маршрута (46-й км), который ведет к живописному озеру Лебедь **7** и расположенным вокруг него дюнам — возможно, старейшим на косе.

Не забывайте, что на территории Национального парка действует ряд правил. В том числе: нельзя ставить палатки и разводить костры, автомобили разрешено парковать только в специально отведенных для этого местах, запрещено ходить по блуждающим дюнам и сходить с оборудованных тропинок в тех местах, где они есть.



Роминтская пуща



Железные дороги Реки, озера Автодороги



При въезде на косу на КПП взимается экологический сбор. В случае, если вы намереваетесь посетить Литву, сохраняйте чек, поскольку оплата действительна в течение суток.

Помните, что природный мир Куршской косы чрезвычайно хрупок и нынешнее равновесие — плод трудов нескольких поколений.

Как добраться на автобусе:
от Автовокзала г. Калининград (без пересадок)
маршрут 593 Калининград – Зеленоградск – Морское
международные маршруты 239, 384, 800 Калининград – Клайпеда
Из Светлогорска (остановка у ж/д вокзала) - маршрут 596 Светлогорск - Зеленоградск - Морское.
Из Зеленоградска (остановка у ж/д вокзала) - маршрут 210 Зеленоградск - Морское.



от Автовокзала г. Калининград (с пересадками)
маршруты 140, 141, 114 (либо электропоезд от Южного ж/д вокзала) до Зеленоградска.
От Зеленоградска на рейсовых автобусах 210 или 596, либо воспользоваться услугами такси (тел.: +7 906 236 53 30)

Как добраться на автомобиле:
Калининград и Зеленоградск связывает первая очередь скоростной автомагистрали «Приморское кольцо». Выезд с ул. Невского. Время в пути до начала Куршской косы - 40 минут.
Остановка машин разрешена только в поселках и на оборудованных автостоянках.
Внимание! Въезд на Куршскую косу платный: посетитель - 150 рублей (за каждого), легковой автомобиль – 300 рублей.

Национальный парк «Куршская коса»
Тел.: +7 (4012) 31 00 56, 31 00 01
park-kosa.ru, office@park-kosa.ru

Информационный визит-центр «Музейный комплекс»
[14,7 км шоссе на Куршской косе]
Тел.: +7 (40150) 45 119
visit@park-kosa.ru

Режим работы: с 1 мая по 30 сентября ежедневно (09:00 – 17:00),
с 1 октября по 30 апреля (09.00 - 16.30, выходные: понедельник, вторник)
Полевой стационар орнитологической станции «Фрингилла»

[23 км шоссе на Куршской косе]
Тел.: +7 (40150) 41 251, 41 345
Режим работы: с 1 апреля по 30 октября (09:00 – 18:00)

Красный лес (Роминтская пуща)

Для большинства обычный калининградский лес покажется скорее парком. Такому сравнению способствуют скромные размеры и наличие строгой системы просек, насчитывающей порой сотни лет. Ищущему уединения путешественнику очень трудно почувствовать, что он действительно находится в лесной глуши. Однако, отправившись на юго-восток области, вы попадете в Красный лес — легендарный Роминтен, считавшийся некогда самым большим лесным массивом Германии.

