

Самых красивых мест курорта

СДЕЛАЙТЕ ФОТО

13:00

16:00

www.visit-kaliningrad.ru

УДАЧНЫЙ РАКУРС ЗЕЛЕНОГРАДСКА

## КАК ПОСЕТИТЬ НАЦИОНАЛЬНЫЙ ПАРК «КУРШСКАЯ КОСА» САМОСТОЯТЕЛЬНО

### Как добраться из Калининграда:

автобусом №593 от Калининградского автовокзала только в туристический сезон (ул. Железнодорожная, 7, тел.: +7-4012-64-36-35).

### Как добраться из Зеленоградска:

автобусом №210 и 596 от автостанции г. Зеленоградск круглогодично (ул. Вокзальная).

### Что посмотреть:

- ◆ **Озеро Лебедь (46 км)** – самый северный и дальний маршрут с заповедным озером – оазисом водоплавающих птиц.
- ◆ **Высота Эфа (42,2 км)** – вершина одной из самых высоких дюн в Европе.
- ◆ **Танцующий лес (37,3 км)** – экологическая тропа по причудливому сосновому лесу.
- ◆ **Высота Мюллера (32,1 км)** – маршрут по дюне со смотровой площадкой высотой 44,4 м над уровнем моря
- ◆ **Станция кольцевания птиц «Фрингилла» (23 км)** – орнитологическая станция, работает с апреля по октябрь.
- ◆ **Визит-центр «Музейный комплекс» (14, 7 км)** – выставки, посвященные природе и истории косы, и многое другое.
- ◆ **Королевский бор (6,6 км)** – экологическая тропа по вековому хвойному лесу с современными арт-инсталляциями.

На въезде в национальный парк на личном транспорте необходимо оплатить экологический сбор, 300 руб. с человека, 150 руб. с мотоцикла, легкового автомобиля.

[park-kosa.ru](http://park-kosa.ru)



## ЭКСКУРСИИ В НАЦИОНАЛЬНЫЙ ПАРК «КУРШСКАЯ КОСА»

**Когда:** ежедневно круглый год

**Точки старта:** Калининград, Зеленоградск

**Продолжительность:** от 6 часов

**Маршрут:** «Высота Эфа» - «Танцующий лес» - станция кольцевания птиц «Фрингилла» (только в сезон - с апреля по октябрь).

Предусмотрены остановка на питание и свободное время для покупки сувениров.

**Как забронировать:** обратитесь в Туристский информационный центр Калининградской области

## ТРАНСПОРТ МЕЖДУ КАЛИНИНГРАДОМ И ЗЕЛЕНОГРАДСКОМ

### АВТОБУСЫ:

114 114А 140 141

593\* Калининград - Морское через Зеленоградск

\* не функционирует в холодное время года

[avl39.ru](http://avl39.ru)

+7 (4012) 64-36-35 (справочная)



Также с Северного и Южного вокзалов в Зеленоградск и обратно регулярно ходят маршрутные микроавтобусы.

### ЭЛЕКТРОПОЕЗДА:

с Северного и Южного вокзалов и обратно

[kppk39.ru](http://kppk39.ru)

8 (800) 775-00-00



Для этого объекта лучше подходит вертикальный ракурс

Для этого объекта лучше подходит горизонтальный ракурс

Лучше сделать фото стоя

Лучше сделать фото из низкого положения

13:00

16:00

Самое удачное время для съемки

## ИНФОРМАЦИОННЫЙ ЦЕНТР ТУРИЗМА

КАЛИНИНГРАДСКОЙ ОБЛАСТИ

Бесплатные карты – схемы города и области, туристические маршруты и буклеты, паспорт туриста и карта гостя, афиша культурных событий.

Бронирование экскурсий по Калининградской области.



г. Калининград, площадь Победы, 1 (вход со стороны Гвардейского проспекта)

г. Калининград, ул. Октябрьская, 2/3 (Рыбная деревня)

+7 (4012) 555 200, 8-800-200-5539

[info@visit-kaliningrad.ru](mailto:info@visit-kaliningrad.ru)

[visit-kaliningrad.ru](http://visit-kaliningrad.ru)

[visit.kaliningrad](https://vk.com/visit.kaliningrad)

## Postkardo

Проект был реализован в 2020 году. В знаковых местах Зеленоградска были установлены 30 табличек-указателей с рекомендациями, с какой точки и при каких условиях получается поймать лучший ракурс для фотографии на память.

Следуя от таблички к табличке по карте-схеме в ваших руках, вы совершите увлекательную фотопрогулку по курорту и получите отличные снимки на память.

Карта-схема «Удачный ракурс Зеленоградска» в вашем телефоне:



## АВТОБУСЫ ИЗ ЗЕЛЕНОГРАДСКА НА КУРШСКУЮ КОСУ И ОБРАТНО:

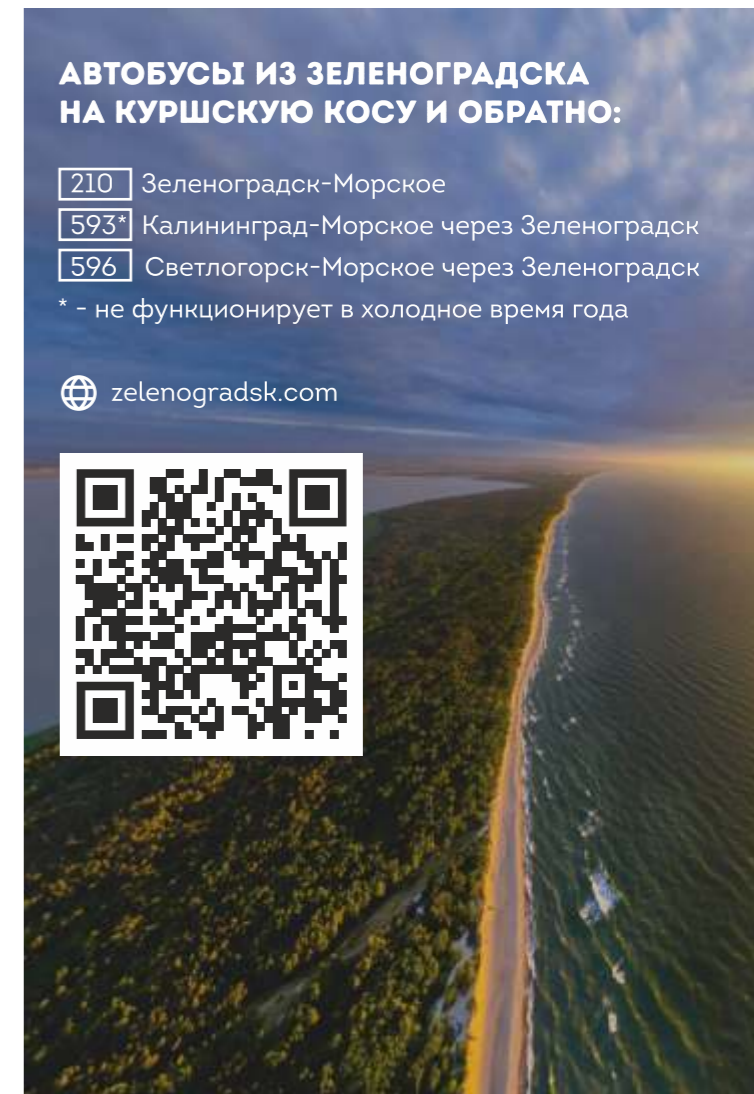
210 Зеленоградск-Морское

593\* Калининград-Морское через Зеленоградск

596 Светлогорск-Морское через Зеленоградск

\* - не функционирует в холодное время года


[zelenogradsk.com](http://zelenogradsk.com)








1



2



3



4




5



6




7



8



29



30



28



27



25



26



24



23



22

- 1 Новая крытая станция автовокзала
- 2 Немецкое здание / Краеведческий музей
- 3 Барельеф «Карта Зеленоградска»
- 4 Немецкое здание / Курфервальтунг
- 5 Бювет королевы Луизы
- 6 Начало пирса
- 7 Окончание пирса
- 8 Часы, пешеходная улица
- 9 Витрина магазина «Барахольщик»
- 10 Немецкое здание




- Маршруты**
- 24 Памятники / Граффити
  - 26 Архитектура
  - 21 Природа / парк

- 11 Кошачьи светофоры, граффити
- 12 Немецкие здания
- 13 Памятник Ленину, Курхаус Кранц
- 14 Здания с граффити «Коты»
- 15 Памятник «Курортница»
- 16 Граффити «Кот с соевой»
- 17 Качели у гостиницы «Самбия»
- 18 Самая восточная точка, вид на косу
- 19 Жанровая скульптура «Музыканты»
- 20 Вынос «Тортилиного» пруда


- 21 Мост «Тортилиного» пруда
- 22 Немецкое здание / жилой дом, брусчатая дорога
- 23 Водяная мельница
- 24 Памятник Зеленоградским котам
- 25 Дома разных эпох через дорогу друг от друга
- 26 «Домик Ангелов», кирха
- 27 Водонапорная башня, вид снизу, «МУРАРИУМ»
- 28 Водонапорная башня, вид сверху
- 29 Немецкое здание / жилой дом
- 30 Сквер Королевы Луизы



9



11



10



13



12



14



15



21



20



19



18



17



16